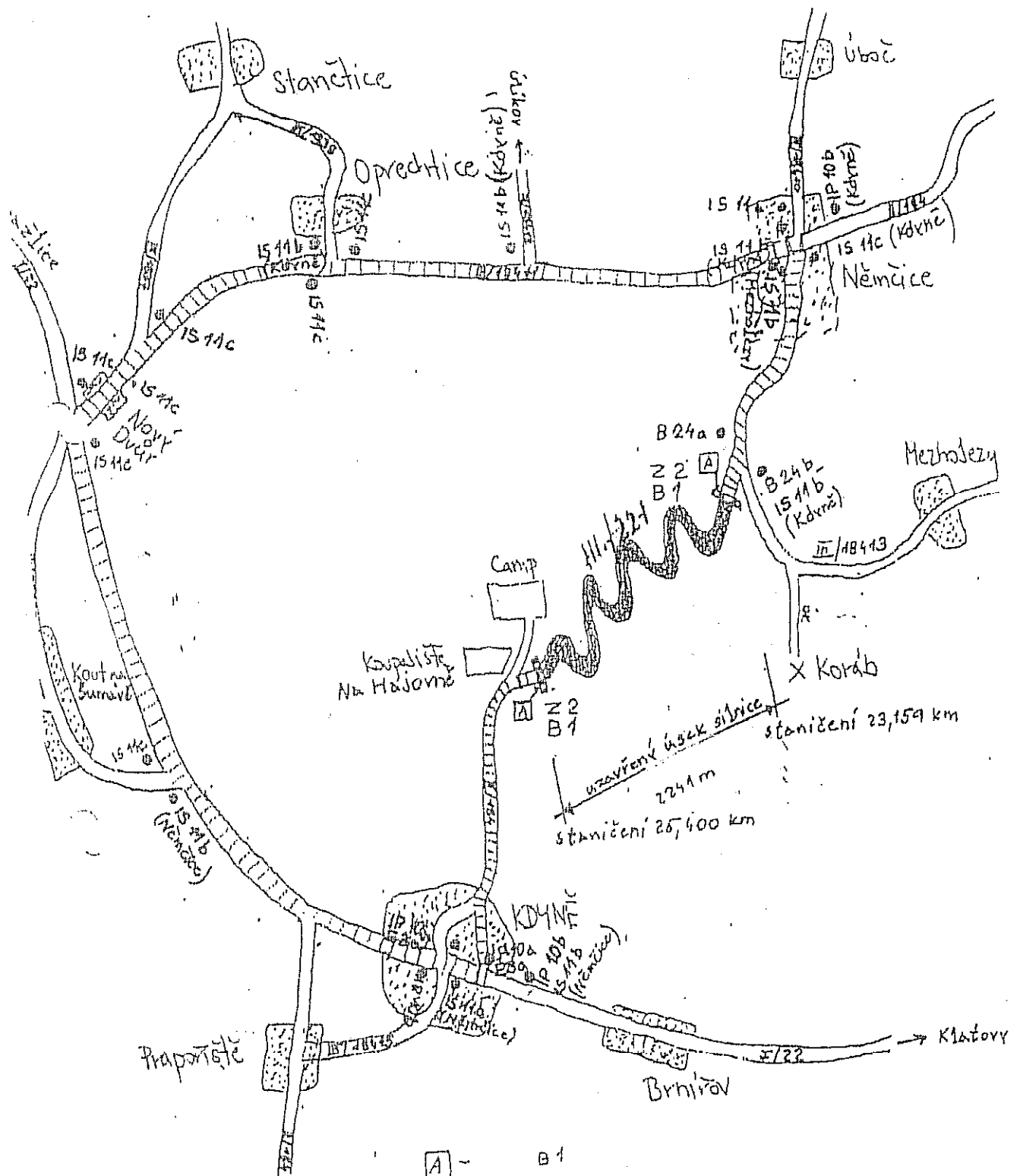





Návrh schématu dopravního značení pro uzavírku silnice III. třídy č. 0221 v úseku Kdyně / koupaliště – křižovatka se silnicí č. 18413/III.tř.



**LEGENDA**

-  uzavřený úsek silnice - 2241 m
-  objízdná trasa - 12538 m
-  příčná uzavěra zábranou  
Z 2